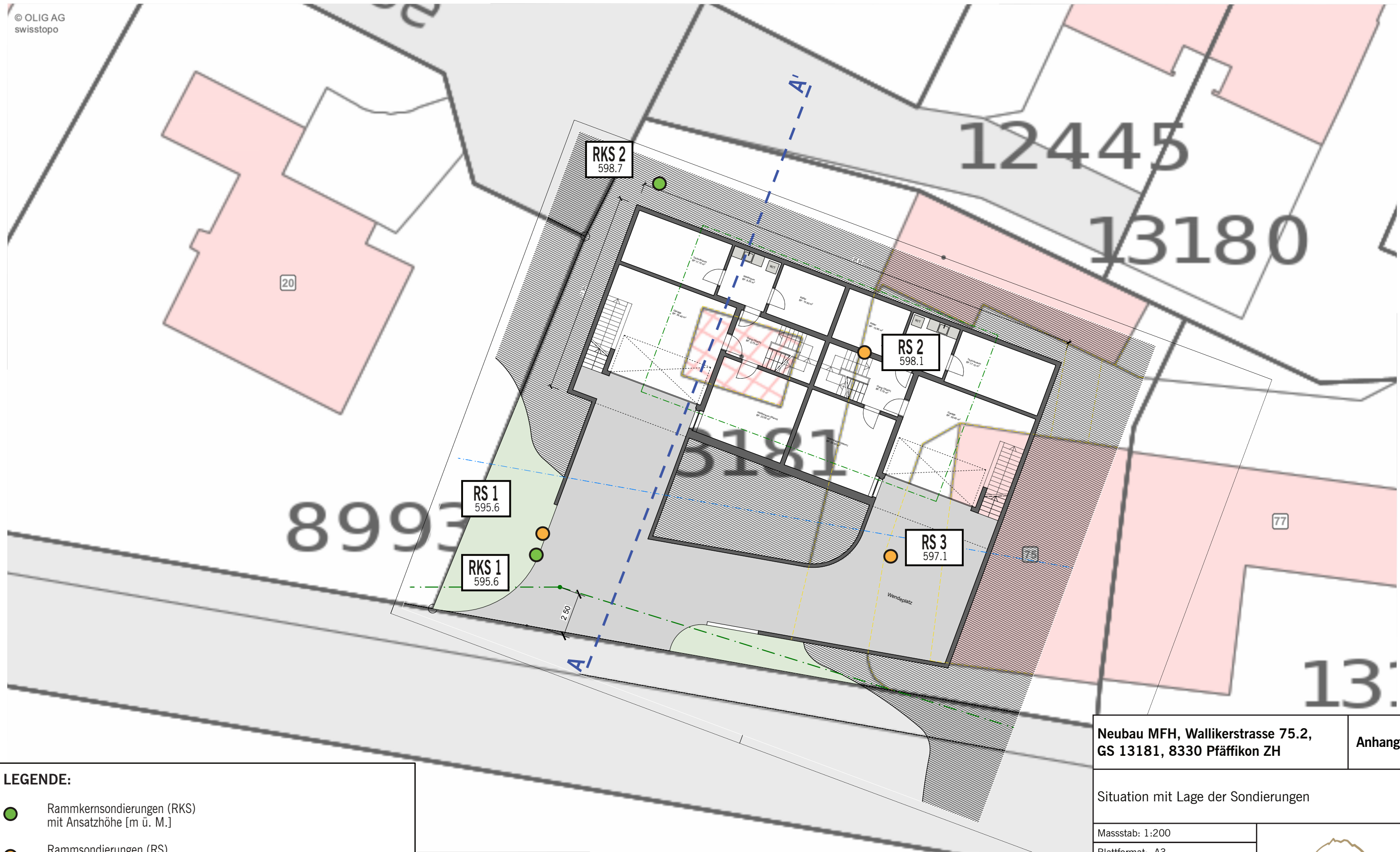






© OLIG AG  
swisstopo



#### LEGENDE:

-  Rammkernsondierungen (RKS)  
mit Ansatzhöhe [m ü. M.]
-  Rammsondierungen (RS)  
mit Ansatzhöhe [m ü. M.]

 Verlauf schematischer geologischer Schnitt A-A'

Neubau MFH, Wallikerstrasse 75.2,  
GS 13181, 8330 Pfäffikon ZH

Anhang 1

Situation mit Lage der Sondierungen

Massstab: 1:200

Blattformat: A3

Datum: 16.09.2025

Gez.: JL

Plan: PRO Architekten, Mai 2024

