



Stadt/Gemeinde Pfäffikon

Bauamt Pfäffikon
Hochstrasse 1, 8330 Pfäffikon ZH

Baugesuch

Baugesuchsnummer Gemeinde

Bitte das ausgefüllte Formular in genügender Anzahl mit allen erforderlichen Unterlagen bei der Gemeinde einreichen.
Für die Städte Winterthur und Zürich sind deren städtespezifischen Formulare zu verwenden. Die Wegleitung zum Baugesuch erhalten Sie bei der Gemeinde oder kann unter www.baugesuche.zh.ch bezogen werden.

Durch Gemeinde auszufüllen

Eingang Baugesuch	BVV-Ziffer				
Baugesuch vollständig	Kantonale Fachstelle				
Publikation					
Ablauf Publikationsfrist	Verfahren				
Baurechtlicher Entscheid	<input type="checkbox"/> Ordentliches Verfahren			<input type="checkbox"/> Anzeigeverfahren	
	<input type="checkbox"/> Vorentscheid (nur Fragen)				
Vorhaben bereits ausgeführt? <input type="checkbox"/> ja <input type="checkbox"/> nein <input type="checkbox"/> teilweise (was):					
Bemerkungen / Hinweise:					

1. Allgemeine Angaben

Bauherrschaft (Gesuchsteller/in) ☐ Separate Rechnungsadresse (bitte auf Seite 4 unter Bemerkungen/Hinweise vermerken)
wird in Ausschreibung erwähnt, sofern keine bevollmächtigte Vertretung vorliegt. Die Vollmacht bitte beilegen oder auf Seite 4 erteilen.

Name	Rehmund	Vorname	Zeno
Strasse	Hauptstrasse	Haus-Nr.	49
PLZ	9506	Ort	Lommis
		Tel.	079 750 09 52
		E-Mail	z.rehmund@thurweb.ch

Projektverfasser/in (sofern nicht mit Bauherrschaft identisch)

in Ausschreibung erwähnen: ☒ Ja ☐ Nein

Name	ks-architekten ag	Vorname	
Strasse	Barzloostrasse	Haus-Nr.	2
PLZ	8330	Ort	Pfäffikon ZH
		Tel.	044 521 12 21
		E-Mail	info@ks-architekten.ch

Grundeigentümer/in (sofern nicht mit Bauherrschaft identisch)

Name		Vorname	
Strasse		Haus-Nr.	
PLZ		Ort	
		Tel.	

2. Bauvorhaben

Strasse	Rappengasse	Ortschaft/Weiler	Pfäffikon ZH
Haus-Nr.	8		
Kataster-Nr(n).	7119	Gebäudevers.-Nr(n).	802
Grundstückfläche	456	Nutzungszone(n)	K

☐ Neubau ☒ Anbau oder Umbau ☐ Nutzungsänderung ☐ Abbruch ☐ Projektänderung zum Baugesuch vom _____

Koordinate E (zw. 2668000 und 2718000) Koordinate N (zw. 1224000 und 1284000)

Kurzbeschreibung:

Anbau Autounterstand

Werden Wohnungen neu erstellt, umgebaut, abgebrochen oder umgenutzt, ist das Formular «Gebäude- und Wohnungserhebung» auszufüllen.

3. Baurechtliche Angaben

Verlangter Entscheid

Baurechtliche Bewilligung gemäss §§ 318 ff PBG

☒ im ordentlichen Verfahren

☐ im Anzeigeverfahren

Beantragte Ausnahmbewilligung (Begründung sep. Blatt)

Vorentscheid* gemäss §§ 323 und 324 PBG

☐ mit Verbindlichkeit gegenüber Dritten

*Die zu beantwortenden Fragen sind auf einem separaten Blatt zu formulieren. Ein Vorentscheid darf jedoch nicht gegen das Koordinationsgebot verstossen.

Aussteckung

☒ Das Vorhaben wird ausgesteckt am 12.11.2025

☐ Das Vorhaben ist bereits ausgesteckt

☐ Eine Aussteckung ist nicht notwendig*

*Begründung:

Näherbaurecht

☒ Ja, Zustimmung der Nachbarn, auf sep. Beiblatt betr. Kataster-Nr.: 7118, 7105

4. Konstruktion etc., Parkplätze und Kosten

Konstruktion, Materialwahl und Farbgebung der Baute

Bauart: ☐ Massivbau ☒ Holzbau ☐ andere

Aussenwände Holzverkleidung

Fenster -

Dach Holzbalken

Installation Solaranlage vorgesehen ☐ ja ☒ nein

Brandschutz: Löschkonzept vorgesehen ☐ ja ☒ nein

Parkplätze (bei grösseren Bauvorhaben ist zusätzlich eine separate Parkplatzberechnung beizulegen)

	Sammelgarage	Einzelgarage	Im Freien	Total	
Vorhandene Parkplätze			3	3	davon für Besucher
Projektierte Parkplätze					
Insgesamt			3	3	

Baukosten (Gebäude bzw. Umbaukosten nach BKP 2)

Gebäudeart / Gebäudeteil	Anzahl Gebäude	Bauvolumen in m ³ (SIA)	ca. Baukosten in 1000 Fr.	Voraussichtliche Baudauer von Monat/Jahr bis Monat/Jahr	
Gebäude			30	03.2026	09.25
Nebengebäude					
Umgebung	-	-			
Total			30		

5. Besonderheiten/Spezialbewilligungen

Bitte zutreffende Aspekte ankreuzen. Die nachfolgende Liste umfasst nur die geläufigsten Besonderheiten mit den erforderlichen zusätzlichen Unterlagen. Die Nach- bzw. Einforderung weiterer Angaben/Unterlagen, auch für Nebenbewilligungen, bleibt vorbehalten.

Anhang BW

Energie (Heizung/Lüftung/Klima)	Wärmeerzeugung (Gas, Holz, Öl etc.) bisher: _____ neu: _____ Leistung (neu): <input type="checkbox"/> über 1000 kW fossile Energieträger <input type="checkbox"/> über 70 kW für Holzfeuerungen	4.2
Hinweis: Bei den blau markierten Feldern auf dieser Seite ist eine kantonale Bewilligung notwendig.	Einhaltung des Höchstanteils nicht erneuerbarer Energien gemäss § 10a Energiegesetz erfüllt durch <input type="checkbox"/> verbesserte Wärmedämmung <input type="checkbox"/> mechanische Lüftung mit Wärmerückgewinnung <input type="checkbox"/> Wärmepumpe <input type="checkbox"/> Solaranlage <input type="checkbox"/> Holzheizung <input type="checkbox"/> Fernwärme Werden Räume (Neu- oder Umbau) auf 10°C oder mehr beheizt, oder Kühlräume (> 5m ³) auf weniger als 8°C gekühlt? <input type="checkbox"/> Ja <input type="checkbox"/> Nein <input type="checkbox"/> Lüftung <input type="checkbox"/> Klima -> Bedarfsnachweis für Anlagen zur Kühlung/Befeuchtung	5.5
Trinkwasser	<input type="checkbox"/> aus der öffentlichen Wasserversorgung (Normalfall) <input type="checkbox"/> Andere _____	
Meteorwasser (Dach-/Platzwasser)	<input type="checkbox"/> Versickerung (Normalfall) <input type="checkbox"/> Regenwasserleitung <input type="checkbox"/> Mischwasserkanalisation <input type="checkbox"/> Ableitung in Oberflächengewässer -> Kanalisationsplan zusätzlich 2-fach	2.1/2.2
Schmutzabwasser	<input type="checkbox"/> Ableitung in die öffentliche Kanalisation (Normalfall) <input type="checkbox"/> Ableitung in Kleinkläranlage <input type="checkbox"/> Abtransport auf eine ARA <input type="checkbox"/> Jauchegrube	2.6
Gewässer (See, Bach, Fluss)	<input type="checkbox"/> im Uferbereich/Gewässerraum oder innerhalb Gewässerbauline (Begründung 2-fach) <input type="checkbox"/> bauliche Veränderungen eines Gewässers (inkl. Einbauten) -> Bachprojekt <input type="checkbox"/> auf Konzessionsland (Zürichsee) <input type="checkbox"/> im Hochwasser-Gefahrenbereich	1.6.1 1.6.2 1.6.4 / 1.6.5
Grundwasser	<input type="checkbox"/> Bauten in Grundwasserschutzzone /-areal -> Zusatzformular «Grundwasser» <input type="checkbox"/> Einbauten unter dem höchsten Grundwasserspiegel -> Zusatzformular «Grundwasser»	1.5.1 1.5.3
Lage an	<input type="checkbox"/> Gemeindestrasse <input type="checkbox"/> Privatstrasse <input type="checkbox"/> Staatsstrasse <input type="checkbox"/> Nationalstrasse	1.1.1 / 1.1.2
Erschliessung über	<input type="checkbox"/> Gemeindestrasse <input type="checkbox"/> Privatstrasse <input type="checkbox"/> Staatsstrasse	
Lärm	<input type="checkbox"/> im Nahbereich einer bestehenden Nationalstrasse, Staatsstrasse, Gemeindestrasse, Eisenbahn-anlage, Schiessanlage -> Zusatzformulare «Lärmsituation und Lärmschutz» sowie «Lärmschutz und überwiegendes Interesse»	3.2
	<input type="checkbox"/> im Einflussbereich eines bestehenden Flughafens, Flugplatzes -> Zusatzformulare «Lärmsituation und Lärmschutz» sowie «Lärmschutz und überwiegendes Interesse»	3.2
	<input type="checkbox"/> im Nahbereich einer geplanten (neuen oder wesentlich geänderten) Nationalstrasse, Staats-strasse, Strasse mit überkommunaler Bedeutung in Zürich oder Winterthur, Eisenbahnanlage -> Zusatzformulare «Lärmsituation und Lärmschutz» sowie «Lärmschutz und überw. Interesse»	3.3
Bauabfälle	<input type="checkbox"/> es fallen Bauabfälle (Gebäudesubstanz, Aushub Untergrund, abgetragener Boden, invasive, gebietsfremde Pflanzen) an -> Zusatzformular «Entsorgung Bauabfälle»	
Wald	<input type="checkbox"/> innerhalb einer Waldabstandslinie oder näher als 15 m von der Waldgrenze	1.3
	<input type="checkbox"/> im Waldareal -> Unterlagen gemäss vorgängiger Kontaktnahme/Angaben Kreisforstmeister	1.2.2
Natur-/Heimatschutz	<input type="checkbox"/> kommunales Schutzobjekt oder -inventar (Ortsbild-, Denkmal-, oder Natur-/Landschaftsschutz) <input type="checkbox"/> überkommunales Ortsbild <input type="checkbox"/> Archäologische Zone <input type="checkbox"/> überkommunaler Landschaftsschutz <input type="checkbox"/> überkommunales Naturschutzobjekt <input type="checkbox"/> überkommunales Denkmalschutzobjekt -> Angabe Personaldienstbarkeit	1.4ff
Gewerbe und Industrie	<input type="checkbox"/> Gewerbe- und Industriebauten, Dienstleistungsbetriebe und Forschung (auch bei teilweiser Nutzung) -> Zusatzformular «Gewerbe und Industrie»	2.4/5.1/5.8
Bauen ausserhalb Bauzonen	<input type="checkbox"/> Landwirtschaftsbetrieb oder produzierender Gartenbau -> Zusatzformular «Landwirtschaft» (auch bei Betrieben innerhalb Bauzonen beilegen)	1.2.1
	<input type="checkbox"/> Bauvorhaben ausserhalb Bauzonen (ausgenommen Landwirtschaftsbetriebe und produzierender Gartenbau) -> Zusatzformular «Ausserhalb Bauzone»	1.2.1
	<input type="checkbox"/> Bodeneingriffe ab 500 m ² Gesamtfläche (Flächen mit Bodenabtrag, Bodenauftrag und temporären baulichen Beanspruchungen wie Pisten, Bauinstallationen, Zwischenlager) -> Zusatzformular «Deklaration Abtrag und Verwertung Boden»	1.8.1
	<input type="checkbox"/> Terrainveränderungen: Erweiterung der Nutzungseignung (für die Landwirtschaft oder den Naturschutz) von Böden durch Auf- oder Abtrag von Boden -> Zusatzformular «Meldeblatt zu Terrainveränderungen»	1.8.1

6. Unterlagen und Unterschriften

Allgemeine Unterlagen

- ☒ Aktueller Grundbuchauszug (Original)
☐ Nutzungsberechnung mit Planschema
☐ Parkplatzberechnung
☐ Gebäude- und Wohnungserhebung (nur bei Wohnbauten)

kantonale(s) Zusatzformular(e)

☐
☐
☐

Planunterlagen

Anz.	Bezeichnung	Plan Nr.	Massstab	Datum	Erläuterungen
1	Katasterplan		1:500	15.02.2022	Kopie Grundbuchplan oder vom Geometer verifizierter Plan mit rot eingetragenen und vermasstem Standort sowie Baulinien
	Umgebungsplan				Terrainkoten, Ein- und Ausfahrten, Parkplätze, offene und eingedolte Gewässer, Wald Spiel- und Ruheflächen etc. sind hervorzuheben
	Grundrisse				Mindestens im Massstab 1:100 von jedem Geschoss mit Angabe der Nutzung, Boden- und Fensterflächen
	Schnitte				Bei Einfahrten bis zur Strasse und bei Gewässern Querschnitt mit beiden Uferböschungen und massgebendem Hochwasserspiegel
	Fassaden				Mit gewachsenem Terrain entlang der Fassade, Schnittlinie Fassade- / Dachhaut und Linie mit zulässiger Gebäudehöhe und Dachneigung
	Kanalisations-/ Entwässerungsplan				Mit allfälligen Abwasservorbehandlungs- und Versickerungsanlagen
1	21-1375-280	280	1:100	12.08.2025	Baueingabe Autounterstand

Bemerkungen/Hinweise

Vollmachterteilung

Ich/Wir als Bauherrschaft bestimme/n hiermit nachfolgend aufgeführte Person als meine/unsere bevollmächtigte Vertretung in allen Belangen des Baugesuchsverfahrens gegenüber den zuständigen Amtsstellen aufzutreten und demzufolge in meinem/unserem Auftrag die damit zusammenhängenden Mitteilungen und Entscheide zu empfangen.




Name	Vorname
Strasse	Haus-Nr.
PLZ	Ort
	Tel.

Ort, Datum

Unterschrift Bauherrschaft

Unterschriften

Die Unterzeichnenden bestätigen die Vollständigkeit und Richtigkeit der Unterlagen und Angaben:

Ort, Datum	Unterschrift Bauherrschaft oder bevollmächtigte Person	Unterschrift Grundeigentümer/in	Unterschrift Projektverfasser/in
Pfäffikon, 28.10.25			

7. Barcode

Gemeinde/Stadt: Pfäffikon

Bauherrschaft (Gesuchstellerin): Rehmund Zeno

Bei elektronisch ausgefüllten Baugesuchsformularen wird automatisch folgender Barcode generiert. Dieser ermöglicht das elektronische Einlesen der Grunddaten und erleichtert die korrekte und speditive Erfassung Ihrer Angaben wesentlich.

Bitte drucken Sie auch diese Seite aus und reichen Sie das Formular vollständig, d.h. mit den Seiten 1-5 ein. Danke!

